

Guideredaktör Bjarne Frykholm (bjarne.frykholm@aftonbladet.se).
Redigerare Katarina Lundberg. **Grafik** Rikard Bodin.
Text Janne Eklund. **Foto** Janne Eklund.
Utgivare Aftonbladet Nya Medier AB. **Ansvarig utgivare** Kalle Jungkvist.
Adress Aftonbladet, 105 18 Stockholm. **Telefon** 08-562 529 00

5 telefonnummer

Ringa hit

Landsnumret till Grekland är +30.

Ringa hem

För att ringa till Sverige slår du +46 plus riktnum-

ret (utan nollan) och lokalnumret.

Nödnummer

Polis: 100
 Ambulans: 166
 Nödtelefon: 112

Turistpolisen
171

Ambassaden
+ 30 210 72 66 100

5 www-sajter

www.kalimera.se

Svensk sajt med information om hela grekiska överlden. Bland mycket annat kan man läsa resebrev och diskutera i forumet.

www.culture.gr

Sajt på engelska om Greklands sevärdheter och turistattraktioner.

www.gtpweb.com/ routesform.asp

Nätets bästa båttidtabell för er som öluffar i Grekland.

www.bluestarferries.com/ english/defaultmain.htm

Blue Star Ferries, Greklands bästa rederi.

www.wunderground.com/ global/gr.html

Sajt som visar vädret i Grekland på många av öarna.



Fler guider på nätet

• Naxos • Santorini • Greklands öar • Chania och västra Kreta • Heraklion och östra Kreta • Aten • Rhodos • Kos • Öluffa i Kroatien • Antalya • Side • Marmaris • Turkoskusten • Istanbul • Eilat • Hurghada • Kairo • Agadir • Marrakech • Tunisien • Madeira • Lissabon • Barcelona • London...

Nya guider varje månad: www.aftonbladet.se/resa

PLUS
AFTONBLADET
 Alla guider för
 19 kr/månad

100 guider på nätet

resa UPPDATERAD MAJ 2006
AFTONBLADET.se

ÖLUFFA I KYKLADERNA 48 SIDORS LÄSNING!



✓ 24 öar
 ✓ Öluff-tips
 ✓ Boende

✓ Ta sig runt
 ✓ Mat & dryck
 ✓ Utflykter

✓ Stränder
 ✓ För barn
 ✓ Sevärdheter

På www.aftonbladet.se: ● Över 100 resguider till ● Senaste nytt

● Vädret ● Panoramabilder 360° ● Tusentals sista minuten-resor

Att öluffa är i alla avseenden både trevligare och mer givande än att åka på charter. Dock, och detta är viktigt, det är absolut inte billigare, vilket många tror. Så det är inte för att spara pengar man öluffar, det är för att uppleva friheten: friheten att välja boende, friheten att välja ö och friheten att välja by.

Det gäller inte minst Kykladerna där det finns en ö för alla och det oavsett om man är gammal eller ung; singel, par eller familj; kulturintresserad, partysugen eller om man bara vill vara lite för sig själv. Trötnar man på en ö tar man båten till en annan ö och dit är det aldrig långt.

Men det finns ingen anledning att flaxa runt bara för att hinna med så många öar som möjligt. Det finns trots allt 24 stycken att välja på. Stormtrivs man på en ö kanske man stannar där hela semestern. Det viktigaste är att man trivs där man är. **Jag brukar ha en** tumregel: en vecka= en ö, två veckor= två öar, tre veckor= tre öar. Plus Santorini eller Aten beroende på var man landar. Självklart kan du, om du vill, besöka både färre och fler öar.

För att få ut så mycket som möjligt av din öluff bör du kunna avvara två veckor eller mer. Har du bara en vecka till förfogande krävs lite mer planering. Om du inte kan vara borta längre än en vecka är det behändigare att köpa en charterresa eller en flygstol och stanna på den ö där planet landar och kanske göra korta dagsutflykter till närliggande öar. Men självklart finns det inget hinder för enveckasluffningar.

Välkommen till Kykladerna – Greklands bästa ögrupp för öluffning!



Janne Eklund
guider@aftonbladet.se

Janne Eklund är frilansskribent och driver webbsajten kalimera.nu

5 x praktiska fakta

Tidsskillnad

Grekland ligger en timme före Sverige.

Priser

Kostnaden för en öluff skiljer sig inte så mycket från en charterresa, man gör ungefär samma saker: äter, åker på utflykter, hyr bil eller moped, hyr solstol osv. Det enda som skiljer är att du måste budgetera för boendekostnader och inköp av båtbiljetter.

Boendet är den största utgiften. Priserna varierar beroende på vilken månad du reser, vilka öar du besöker och vilken standard du önskar på boendet. Dyrast är det självklart under högsäsong, som är mellan 15 juli och 31 augusti. Snittpris för

ett dubbelrum med normal standard är mellan 35 och 50 € under högsäsong och mellan 15 och 35 € under övriga månader. Prisexemplen är per rum. Om du förbokat hemifrån får du räkna med ett något högre pris. Rumsuthyraren frågar i regel hur länge du tänkt stanna, priset brukar vara lägre om du stannar länge. Åker du under lågsäsong är utbudet på rum stort och då är det lättare att pruta på priset.

Den andra kostnaden som tillkommer är båtresorna. Det är relativt billigt att åka båt i Grekland och priserna bestäms centralt av myndigheterna. Stora färjor har olika prisklasser, vanligast är att man åker i turistklass, vilket innebär att du har tillgång till

nästan hela båten. Du behöver inte säga att du ska ha en biljett till turistklass, det får du per automatik såvida du inte säger något annat. Prisexempel är svåra att ge eftersom de ändras varje år och priserna skiljer sig beroende på vilken typ av båt du väljer att åka med. Här följer några ungefärliga prisexempel för vanliga färjor från Atens hamnstad: Pireus: 18 €, Milos: 18 €, Naxos: 22 €, Santorini: 21 €, Sifnos: 16 €. Priserna gäller för enkel resa.

Bankomat

Finns på alla öar utom Anafi, Donoussa, Iraklia, Schinoussa och Thirasia. Det går att växla pengar på alla öar utom Thirasia.

4 x resan dit

Flyg

Antingen flyger du till Aten eller Santorini, hittar du inga biljetter kan du flyga till Samos eller Kreta. Från Samos går det båtar en eller ett par gånger i veckan till Naxos, och från Heraklion på Kreta finns det båtförbindelse med Santorini några gånger per vecka. Flygbiljetter till Aten köper du av Airtours, Apollo, GoStay, SAS, Sembo, Sterling eller Viking Air. Till Santorini flyger du med Airtours eller Apollo. Apollo säljer enkelbiljetter till både Aten och Santorini, då kan du flyga till Aten och hem från Santorini. Eller tvärtom.

Planering

Var du väljer att börja din öluff är en smaksak. Själv föredrar jag att börja på Santorini, det är trevligare (och lugnare) att börja och sluta på en ö. Nackdelen

med Aten är att man ska tillbaka dit när det är dags att flyga hem och det är inte så kul att stiga av båten i kaotiska Pireus efter två lugna veckor i övärlden. Men Aten har några fördelar, dels finns det båtförbindelse med alla Kykladiska öar, dels är Aten ett intressant resmål i sig.

Atens hamnar

Aten har tre hamnar: Pireus, Rafina och Lavrio.

Från **Pireus** går det båtar till Amorgos, Anafi, Donoussa, Folegandros, Ios, Iraklia, Kimolos, Kithnos, Koufonissi, Milos, Mykonos, Naxos, Paros, Santorini, Schinoussa, Serifos, Sifnos, Sikinos, Syros, Thirasia och Tinos.

Från **Lavrio** går det båtar till Folegandros, Ios, Kea, Kithnos, Milos, Naxos, Paros, Sikinos, Syros och Tinos.

Från **Rafina** går det båtar till

Andros, Mykonos, Paros och Tinos.

Samtliga hamnar nås från Atens flygplats. Till Pireus åker du buss E96 (ca 1 tim) som går utanför ankomsthallen, eller tunnelbanan till Monastiraki där du byter linje till Pireus. Lokalbussen till Lavrio och Rafina utgår från en hållplats mittemot Hotel Sofitel utanför ankomsthallen. Ska du till Lavrio får du i regel byta buss i Markopoulo, hela resan tar cirka 45 min. Till Rafina tar det cirka 35 min.

Santorinis hamn

På Santorini finns bara en hamn, dit tar du dig med taxi som står utanför ankomsthallen. Från Santorini går det båtar till Anafi, Folegandros, Kea, Kithnos, Milos, Naxos, Paros, Pireus, Serifos, Sifnos, Sikinos, Syros och Thirasia.

Innehållsförteckning

Allmän info sid 2-5

Karta sid 6-7

Naxos sid 8-9

Paros sid 10-11

Antiparos sid 12-13

Iraklia sid 14-15

Schinoussa sid 16-17

Koufonissi sid 18-19

Donoussa sid 20-21

Amorgos sid 22-23

Ios sid 24

Sikinos sid 25

Folegandros sid 26

Santorini sid 28-29

Thirasia sid 29

Anafi sid 30

Milos sid 32-33

Kimolos sid 34

Sifnos sid 35

Serifos sid 36-37

Kea sid 38-39

Kithnos sid 40-41

Syros 42-43

Mykonos sid 44-45

Tinos sid 46

Andros sid 47

4 x ö-luffning

Planering av båtresor

Det är näst intill omöjligt att planera båtresorna i förväg. Dels händer det att båtar ställs in på grund av dåligt väder, dels ändras tidtabellerna under säsongen, dels är det inte ovanligt med förseningar, speciellt om du reser med äldre färjor. Att planera detaljerade resrutter hemifrån är alltså svårt, eller rent av omöjligt. Men det är ganska trevligt att sitta hemma och drömma om vilka öar man ska besöka, att det troligen inte blir som man planerar gör inte så mycket. Om du grovplanerar rutterna får du i alla fall ett hum om hur ofta båtarna går och du ser också vilka öar som har förbindelse med varandra.

Du hittar tidtabeller på
 ► www.gtp.gr/RoutesForm.asp

När du är i Grekland hittar du tidtabeller utanför resebyråerna. För att vara på den säkra sidan är det bäst att fråga personalen om tiderna på tavlan stämmer.

Att åka båt

Välj mellan traditionella färjor, bärplansbåtar (*Flying Dolphins*), katamaraner och lokala småbåtar. Åker du katamaran eller bärplansbåt sitter du inomhus, medan du på färjorna kan välja mellan att sitta inne eller ute. Katamaraner och *Flying Dolphins* går dubbelt så fort och kostar ungefär dubbelt så mycket. Standarden på båtarna är överlag bra även om det fortfarande finns några skräpbåtar i trafik. Ombord finns alltid någon form av servering oavsett om det är en stor eller en liten båt. På större båtar finns riktiga restauranger. Priserna är högre än på land så det är mer ekonomiskt att ta med sig mat och dryck själv.

Biljetter köps i resebyråer på plats. Alla resebyråer säljer inte biljetter till alla båtar, om en resebyrå säger att det inte går någon båt till DIN ö kan du fråga på andra resebyråer. Biljetter köper du lämpligast dagen innan du ska åka, eller samma dag, då vet resebyråpersonalen (nästan helt säkert) att båten verkligen går. Reser du under högsäsong (15 juli - 31 augusti) bör du köpa biljett i god tid, det händer att biljetter till populära båtar (Blue Star Ferries och katamaraner) säljs slut.

Ombordstigning på färjor sker alltid i aktern, på bärplansbåtar går man på i mitten eller i aktern. På en del båtar måste man lämna ifrån sig sitt bagage, främst på katamaraner, bärplansbåtar och på Blue Star Ferries båtar. När du ska gå av båten måste du göra dig klar för avstigning en stund innan. Strax innan båten kommer till hamnen ropas öns namn ut ur högtalarna. Gå då till utgången, som oftast ligger på bildäck, och vänta tills de öppnar rampen till akterdäck. Båtarna stannar kort tid i hamnarna, det går alltså inte att stå kvar på däck och njuta av utsikten och vänta på att båten lagt till.

Flyga mellan öarna

Om du börjar eller slutar din öluff i Aten kan du flyga inrikes för att spara tid. Det är dessutom ganska billigt. Aten har daglig flygförbindelse med Milos, Naxos, Mykonos, Paros, Santorini och Syros.

► www.aegeanair.com
 ► www.olympicairlines.com

Ordna boende

Antingen bokar du rum hemi-

från eller så ordnar du det när du är på plats. Åker du under högsäsong bör du boka i förväg om du ska besöka populära öar med begränsat utbud, exempelvis Amorgos, Folegandros och Amorgos. Kommer du fram mitt i natten är det också bra att ha bokat i förväg. Nackdelen med att förboka är att priset är något högre. Om du inte bokar i förväg - få vana öluffare gör det - letar du rum på plats. Vilket är en enkel match (utom i augusti). När båten lägger till i hamnen väntar i regel en hop rumsuthyrare på dig, de ropar "Rooms" och överöser dig med boendeförslag. På vissa öar finns även rumförmedlingar i direkt anslutning till hamnen. Många rumsuthyrare har pärmar eller broschyrer där du kan få ett hum om hur pensionatet ser ut och var det ligger. Tycker du att något av pensionatet ser lockande ut frågar du om priset. Gillar du att pruta kan du göra det, speciellt om det verkar finnas gott om boende.

Om du följer med en rumsuthyrare för att titta på pensionatet, och det inte håller den standard du föreställt dig, eller att läget är fel, är det bara att säga nej. Du behöver inte ta ett rum bara för att du följt med och tittat på det. Ibland händer det att man tar ett rum för en natt och fortsätter sitt letande nästa dag. När du sagt ja till rummet och du är överens om priset lämnar du ditt pass till pensionatägaren. De behöver passet för att registrera dig i "hotelliggaren", passet fungerar också som en slags pant, du får tillbaka det när du har betalt för rummet. Det är aldrig någon fara med att lämna ifrån sig passet, du får

alltid tillbaka det. Du kan även gå runt och leta på egen hand. Leta efter skyltar där det står "Rooms", "Domatia", "Pension" eller något liknande. När du hittat ditt drömhushus knackar du på

och frågar om det finns några lediga rum.

Standarden är i regel mycket bra även om inredningen är enkel och spartansk. Det finns nästan alltid dusch och toalett på

rummet. Sängkläder, handduk, tvål och toalettpapper ingår som standard. Oftast finns det kylskåp på rummet och ibland även ett litet pentry.

12 x packning

Packningen skiljer sig inte mycket från en vanlig charterresa, vissa saker bör man dock tänka på, som att inte packa ner för mycket kläder (tungt att bära) och att använda ryggsäck i stället för resväska. Du klarar dig långt med några t-shirts och ett par shorts. Här följer några tips på vad du kan komma att behöva när du öluffar. Om du skulle glömma något finns det mesta att köpa i Grekland.

Ryggsäck

En 50 liters ryggsäck räcker, du bör också ta med en mindre ryggsäck att ha på dagarna, Det går att öluffa med resväska också, men ibland kan det vara bökigt, som när man ska ombord på båtarna.

Tygpåsar

Med packningen uppdelad blir det mycket lättare att hitta i ryggsäcken, en påse för underkläder, en till smutskläder, en till småsaker osv.

Karta över världen

Det är kul att följa med när man åker med båtarna. Köps på plats eller beställs på grekiska turistbyråer.

Varma kläder

Även om dagarna är varma och kvällarna ljumna kommer du ändå att behöva varmare kläder. Det kan dra kallt under båtresor-

na och då är det skönt med en vindjacka och en tjockare tröja, eller en fleecetröja, samt ett par långbyxor.

Pocketböcker, kortlek, korsord eller andra spel

Att roa sig med under båtresorna.

Disktrasa

För att torka av skitiga stolar och bord på båtarna.

Dagbok

Det händer mycket när man öluffar, skriver du dagbok kommer du även ihåg de små detaljerna.

Väckarklocka

Om man ska åka med en tidig båt. En mobiltelefon med larm fungerar naturligtvis lika bra.

Tvättmedel m.m

Man tvättar oftare när man öluffar eftersom man inte har med sig så mycket kläder. Ta helst med flytande tvättmedel, det lö-

ses upp snabbare. Tvättlinor och klädnypor finns ofta att låna på pensionaten, men för säkerhets skull kan du packa ner det också.

Resevattenkokare

Om ditt rum saknar kök och om du vill dricka ditt morgonkaffe på rummet.

Swiss Army Knife

Ett perfekt verktyg som, beroende på modell, innehåller allt du behöver. Viktigast är att det finns korköppnare, burköppnare, ölöppnare och kniv.

Kikare

På vandringar och under båtturer för att titta på öar, båtar, fåglar



Packa inte för mycket inför resan - du måste bära på det själv!

Fakta

Antal invånare

Syros: 20200
 Naxos: 17600
 Paros: 12700
 Santorini: 11900
 Andros: 10100
 Mykonos: 9600
 Tinos: 8600
 Milos: 4700
 Kea: 2400
 Sifnos: 2400
 Amorgos: 1900
 Ios: 1800
 Kithnos: 1600
 Serifos: 1400
 Antiparos: 1050
 Kimolos: 800
 Folegandros: 650
 Koufonissi: 360
 Anafi: 270
 Sikinos: 240
 Donoussa: 160
 Thirasia: 140
 Schinoussa: 130
 Iraklia: 115

Yta i km²

Naxos: 389
 Andros: 383
 Paros: 197
 Tinos: 197
 Milos: 158
 Kea: 132
 Amorgos: 121
 Ios: 109
 Kithnos: 99
 Mykonos: 86
 Syros: 84
 Sifnos: 77
 Santorini: 76
 Serifos: 73
 Sikinos: 41
 Anafi: 38
 Kimolos: 36
 Antiparos: 35
 Folegandros: 32
 Iraklia: 18
 Donoussa: 13
 Thirasia: 9
 Schinoussa: 8
 Koufonissi: 6

Ö-koll

Genuina öar

Donoussa
 Kimolos
 Kithnos
 Schinoussa
 Sikinos

Nudistöar

Anafi
 Folegandros
 Koufonissi
 Mykonos
 Naxos

Strandöar

Koufonissi
 Milos
 Mykonos
 Naxos
 Paros

Partyöar

Ios
 Mykonos
 Naxos
 Paros
 Santorini

Vandraröar

Amorgos
 Andros
 Kea
 Naxos
 Tinos

Barnvänliga öar

Antiparos
 Donoussa
 Koufonissi
 Naxos
 Sifnos

Väder

Dagstemperatur och antal regniga dagar per månad.



| | | | | |
|-------|-----------|-----|-----------|-------|
| 15 | -1 | JAN | 16 | 12 |
| 15 | -1 | FEB | 14 | 9 |
| 16 | 3 | MAR | 10 | 8 |
| 20 | 8 | APR | 11 | 4 |
| 23 | 14 | MAJ | 11 | 3 |
| 26 | 19 | JUN | 13 | 1 |
| 27 | 22 | JUL | 13 | 0 |
| 28 | 20 | AUG | 14 | 0 |
| 26 | 15 | SEP | 14 | 1 |
| 24 | 9 | OKT | 15 | 4 |
| 20 | 5 | NOV | 16 | 6 |
| 17 | 2 | DEC | 17 | 12 |
| Naxos | Stockholm | | Stockholm | Naxos |



Interiör från en av färjorna som tar dig runt öarna



Partyliv eller lugn och ro på en ödslig strand? Kykladerna har både och.



Priskoll

Grekland: 86,2

 Sverige: 100


Så mycket kostar:

Öl, 33 cl: 15-25 kr. Cd-skiva (topplistan): 170 kr.
 Kopp kaffe: 13-27 kr. Bensin: 9,50 kr/liter.
 Taxi 3 km: 40-60 kr.

5 x Naxos

Ta sig hit och runt

Flyg till Santorini och vidare med båt (ca 2 tim), eller flyg till Aten. Färjan från Pireus tar cirka 5-6 tim. Mycket bra båtförbindelse med många av öarna i Kykladerna. Naxos är också knutpunkt för nästan all båttrafik till Småkykladerna och till Amorgos.

De lokala kommunikationerna är bra och man kan ta sig runt nästan hela ön med buss. Bil-moped- och cykeluthyrare finns i alla större turistorter. Bil är att föredra då ön är stor.

Bo

Ofta huggsexa om kunderna, priserna ligger under snittet. Gillar du att bo nära vattnet väljer du Agia Anna eller Agios Prokopios. Agios Georgios beach passar dig som vill ha både strand- och stadsliv, Naxos stad passar dig som vill ha lite mer puls. Hemtrevliga Pension Sofi i Naxos stad rekommenderas. ► www.pensionsofi.gr

Byar

En ansenlig mängd orörda byar fulla med grekiskt liv, likväl som det finns många exploaterade samhällen. Tillsammans utgör

byarna på Naxos en härlig mix av gammalt och nytt och turistiskt och genuint.

Stränder

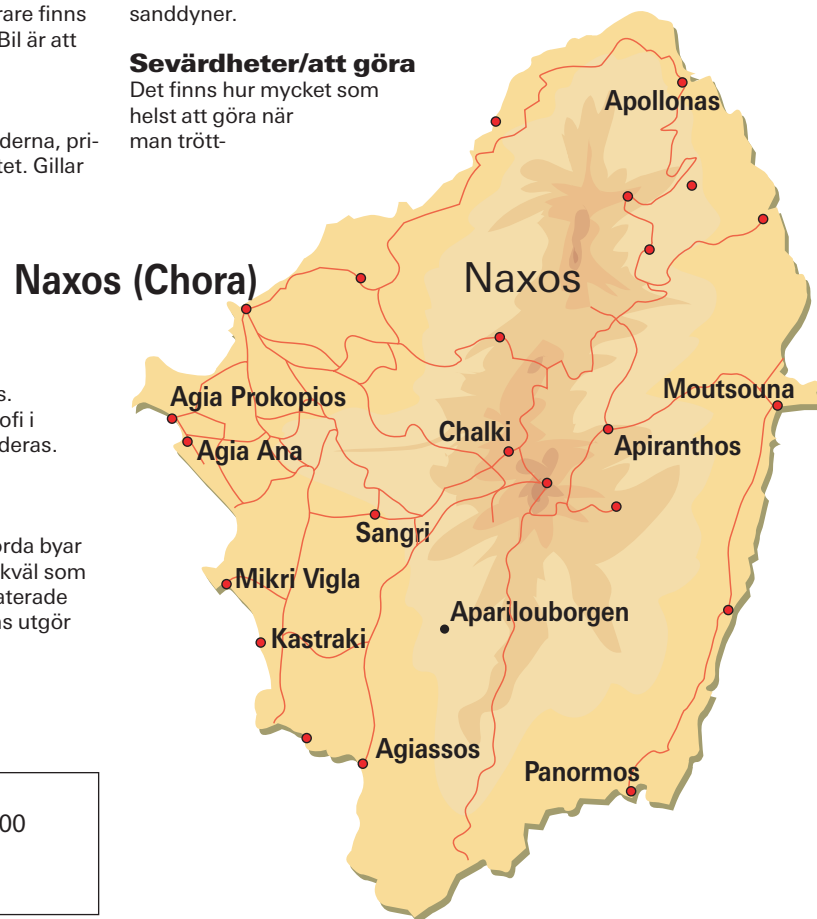
Här finns ett urval som är svårslaget och det oavsett vilken typ av strand man föredrar. Populärast är **Agios Georgios**, **Agios Prokopios** och **Agia Anna**.

Bästa strand är **Plaka** där man möts av kritvit sand och stora sanddyner.

Sevärdheter/att göra

Det finns hur mycket som helst att göra när man trött-

nat på sol och bad. Varför inte prova den lokala likören kitron på Valindras Kitrondestilleri i **Chalki**, eller fascineras av de märkliga stenstatyerna (Kouros) i **Apolonas** och i **Flerio**. Och självklart får man inte missa den vackra solnedgången från **Portara** i Naxos stad. Läs mer om Naxos i vår Naxosguide.



Naxos
Folkmängd: 17 600
Yta: 389 km²
För vem: Alla



Naxos är knutpunkten för nästan all båttrafik till Småkykladerna och Amorgos...



...och på denna ö får du en smak av både det genuina grekiska ölivet och av den nya turismen

5 x Paros**Ta sig hit och runt**

Flyg till Santorini och vidare med båt (3-4 tim), eller flyg till Aten och båt från Pireus (4-7 tim). Båtförbindelserna med andra öar i Kykladerna är mycket bra, främst med Antiparos, Ios, Naxos och Santorini. Det finns tre hamnar: Parikia, Pounta och Piso Livadi. Men du behöver inte oroa dig för att gå av i fel hamn, i princip alla båtar lägger till i Parikia. Från Pounta går en bilfärja till Antiparos och från Piso Livadi går utflyktsbåtar.

Man kan bokstavligen köra ett varv runt ön utan att behöva vända och köra samma väg tillbaka. Ett varv runt ön tar ungefär en dag i anspråk inklusive stopp för lunch och bad. Vägarna är bra, ön är liten och avstånden korta och man klarar sig lika bra med moped som med bil. Om du håller dig till kusten är landskapet platt och cykelvänligt. Bil-, moped- och cykeluthyrare finns i alla större turistorter. Lokaltrafiken fungerar bra och det går att ta sig runt hela ön med buss.

Många stränder trafikeras med badbåt, ett trevligt sätt att börja och sluta dagen på. Från Naoussa går det badbåt till Kolymbithres, Monastiri, Lageri och Santa Maria, och från Parikia går det badbåtar till Krios beach.

Bo

Stort utbud. Rumsuthyrare attackerar i flock när båtarna angrör hamnen. Gillar du liv och rörelse bor du i Parikia, välj Piso Livadi eller Alyki om du önskar lugn och ro. Själv föredrar jag byn Naoussa, där det finns lite av varje. Senia Apartments i Naoussa rekommenderas varmt.

► www.hotelsenia.gr

Byar

Många byar är turistpassade, framförallt Parikia och Naoussa, men även där skönjer man ett grekiskt vardagsliv, det bor trots allt ganska många på Paros.

Inseglingen till Paros huvudstad **Parikia** är ljuvligt vacker, står du på däck ser du den gamla stadsdelen till höger. Från Kastro leder smala labyrintiska gränder åt olika håll, i gränderna ligger tavernor och butiker av alla de slag. Huvudgatan kallas "*Market Street*" och här hittar du flest affärer. Längs den långa hamnpromenaden finns en uppsjö tavernor, barer, snabbmatställen och kaféer. På kvällen stängs biltrafiken på hamnpromenaden av och tavernorna fylls av förvåntansfulla gäster. Många kommer tidigt för att njuta av den fina solnedgången bakom "*Portes*", två små klippor i vattnet strax utanför Parikia.

Naoussa är – trots all turism – en charmig och pittoresk fiskeby med en nästan osannolikt mysig hamn och många labyrintiska gränder. I den lilla fiskehamnen ligger taverna efter taverna och däremellan en och annan bar. Bord och stolar står så nära vattnet att om man gungar för mycket på stolen faller man i plurret. Fiskebåtarna guppar i hamnen och efter några glas lokalt vin filosoferar man över vilken båt som fiskat makrillen på tallriken. Om man är i hamnen under dagen ser man bläckfisk och makrill som hänger på tork, fiskare som arbetar med sina nät och turister som frenetiskt fotograferar varenda kvadratmeter av hamnen. Huvudgatan som går genom byn är på kvällen och nätter fylld med hungriga

flanörer, här ligger många trevliga tavernor, ett par kaféer och barer. Under det stora trädet är det mysigt att sitta och njuta av kaffe och metaxa och ta del av folklivet. Under bron som leder in mot Naoussa flyter en liten bäckliknande rännil, följer man vägen och bäcken en bit upp när man snart några mysiga tavernor med prunkande trädgårdar.

Lefkes är en amfiteatraliskt byggd liten by i en dalgång mitt på ön cirka 12 km från Parikia. Det är en oas, och man undrar sannerligen om man är kvar på turistiska Paros. Åk dit och återhämta dig när du tröttnat på inkastare och kitschiga souveniraffärer i Parikia eller Naoussa. Du möter en nästintill orörd by med labyrintiska gränder, vitkalkade hus med blå dörrar och fönsterluckor, hängande bougainvilleor och smala trappor med pelargoner i olivdunkskrukor.

På bytorget finns en servering under skuggande träd där man kan sitta i timmar och meditera över en bok och en *frappé* (iskaffe). Inte en bil eller moped så långt örat kan höra eller ögat kan se, en jamande katt under bordet är måhända det enda som låter. En bra lunchtaverna med härlig utsikt över byn och bort mot Naxos ligger precis i början av byn, ungefär där bilvägen slutar. Där ligger även ett museum och flera hantverksaffärer samt keramik. Lefkes stora sevärhet är katedralen *Agia Triada*.

Stränder

Utbudet är bra och valmöjligheterna stora. Paros populäraste strand är **Golden Beach**. Stranden är idealisk för vindsurfare och lockar folk från hela världen.

Kolymbithres strand är vår utsändas favorit på Paros, här finns underbara klippor att ligga på



Andra fina stränder är Monastiri och Santa Maria.

Min favorit är lagunliknande **Kolymbithres** som ligger i en skyddad vik med kristallklart turkost vatten mitt emot Naoussa. Anledningen till min förtjusning är de märkliga klippformationerna som omger stränderna, dels är de fascinerande att se på, dels är de underbara att ligga på. Klipporna förbinds av små sandstränder med fin gyllene sand. Den fina sandbotten sträcker sig långt ut från land, det är långgrund och barnvänligt. Med snorkel och cyklop kan man undersöka det lilla djurliv som finns kring klipporna, här finns sjögurkor, akvarieliknande fiskar och en ansevärd mängd snäckor, både befolkade och tomma.

Två kilometer från Kolymbithres ligger **Monastiri** som precis som Kolymbithres ligger i en poolliknande lagun med blått inbjudande vatten. Den lilla fina sandstranden i viken är oftast full med folk. I direkt anslutning till stranden finns en taverna och snackbar. Om man går en bit längs viken kommer man till Paros officiella nudiststrand, även den kallad Monastiri. Här är om möjligt vattnet än mer inbjudande, runt om finns mindre vikar, klippor och strandremsor. Om det blåser, vilket är ganska

vanligt i dessa farvatten, är det ofta lä just här.

Santa Maria beach ligger på nordöstra Paros cirka fyra kilometer från Naoussa. Här finns flera längre sandstränder efter varandra, landskapet är flackt och täckt med buskar och sanddyner. Stränderna är ganska oskyddade, när det blåser går vågorna höga och den fina pulversanden flyger vida omkring. Den långgrunda viken och det myckna blåsandet gör Santa Maria till ett populärt tillhåll för vindsurfare. Här finns ett par tavernor, vindsurfing- och dykarskolor samt möjlighet att spela beachvolleyboll.

Sevärdheter/att göra

Inga tempel, inga spektakulära utgrävningar eller antika teatrar, och det trots att Paros har en lång och intressant historia. Men helt utan attraktioner är Paros inte, här finns en omtyckt fjärilsdal och en kyrka som sägs ha hundra dörrar. Vill du se något riktigt häftigt tar du båten över till Antiparos och går ner i den berömda droppstensgrottan.

Fjärilsdalen **Petaloudes** ligger i en lummig oas med imponerande cypresser 10 km söder om Parikia. Utanför ingången syns inga fjärilar, inte ens när man betalt sin biljett och gått in

Paros

Folkmängd: 12 700

Yta: 197 km²

För vem: Alla

i själva dalen ser man fjärilarna, men tittar man noggrannare runt de murgrönstäckta träden börjar man skönja dem. När fjärilarna sitter stilla är de svartvita och ser ut som spindlar, när de flyger visar de upp sina vackra röda vingar.

Ett hundratal meter från hamnen i Parikia ligger stadsparken där kyrkan **Panagia Ekatonpiliani** stolt visar upp sig. Det är Paros äldsta kyrka och räknas som ett av Greklands mest betydelsefulla bysantinska monument. Kyrkan började byggas redan på 500-talet och har under åren genomgått flera renoveringar. Kyrkan kallas allmänt för "De hundra dörrarnas kyrka", men det sägs att man bara känner till 99 dörrar. Enligt en sägen ska Grekland återeröva Istanbul (Konstantinopel) om någon lyckas hitta den hundrade dörren. För att komma in i kyrkan måste man vara propret klädd, vilket innebär att man ska täcka armar och ben. Kläder finns att låna vid ingången.

Karta finns på nästa sida

5 x Antiparos**Ta sig hit och runt**

Flyg till Santorini och vidare med båt till Paros (3-4 tim). Båtarna mellan Paros och Antiparos utgår dels från hamnen i Parikia: båtarna avgår en gång i timmen och tar cirka 45 minuter, dels från Pounta på södra Paros: båtarna går i skytteltrafik från tidig morgon till strax efter midnatt, båtresan från Pounta tar cirka 10 minuter.

Att hyra bil eller moped är endast nödvändigt om du ska åka stränderna på andra sidan ön, eller ta bilfärjan över till Paros. Ön är väldigt liten, avstånden korta och vägarna få.

Bo

Stort utbud av hotell och pensionat och därför aldrig svårt att hitta boende. Rumsuthyrare möter upp redan på båten från Paros och ännu fler väntar i hamnen på Antiparos. Priserna är lägre än snittet och det är enkelt att pruta. I princip alla bor i Chora. Kouros Village är ett bra pensionat med pool.

► www.kouros-village.gr

Byar

Antiparos, eller **Chora** som många säger, är enda byn och sträcker sig från hamnen till Sunset beach. Byn är platt och domineras av hamnen och huvudgatan *Koimbakas*. Den bilfria huvudgatan börjar i hamnen och leder vidare upp genom byn, längs gatan myllrar det av butiker, souveniraffärer, tavernor, snabbmatställen, kaféer, barer och resebyråer.

Stränder

Antiparos är omtyckt för sina lättillgängliga och ofta mycket barnvänliga stränder. **Psaraliki 1** och **2** är väldigt populära, du går dit från Chora på några minuter bara. Bystranden är ett eldorado för riktigt små barn, på en vuxen när vattnet inte ens över knäna. Den officiella nudiststranden **Nudist beach** ligger ett par km norr om

Chora. Bästa strand i mitt tycke är **Agios Georgios**.

Sevärdheter/att göra

Ingen lämnar Antiparos utan att ha besökt **droppstensgrottan** som länge ansågs som en av Europas mest fascinerande grottor. När man börjar gå nerför trapporna är det som att träda in i spökhuset på Gröna Lund, trappan är vinglig, det är blött och fuktigt och på sina ställen är det läskigt mörkt. Men man vänjer sig ganska snart och imponeras i stället av alla fina stalaktiter. De mest spektakulära partierna är upplysta av färgglada spotlights för att förstärka effekten. När du nått botten av grottan har du 360 trappsteg upp till "ytan" igen.

En tur runt ön med utflyktsbåt rekommenderas också. Flera stopp för bad. Lunch ingår.



Fråga i biljettkassan om färjornas senaste avgångar, det är inte alltid de följer tidtabellerna

Antiparos

Folkmängd: 1 050

Yta: 35 km²

För vem: Barnfamiljer



Det kommer antagligen inte att vara något problem att hitta boende på de flesta av öarna, många rumsuthyrare kommer att slåss om din uppmärksamhet när färjan lägger till



Ett sätt att uppleva Antiparos på är att ta en utflyktsbåt runt ön



Iraklia är en liten och lugn ö omgiven av ljuvligt turkos vatten



Att hyra en moped kan vara ett bra sätt att se mer av ön man besöker



Packa inte väskan full, så får du plats med dina inköp också

5 x Iraklia

Ta sig hit och runt

Flyg till Santorini och vidare med båt till Naxos (2-3 tim). Naxos har daglig båtförbindelse med Iraklia (1-3 tim) under sommar-månaderna. Även bra båtförbindelse med Schinoussa, Donoussa, Koufonissi och Amorgos.

Det finns varken lokalbuss, taxi eller biluthyrning, däremot går det att hyra moped under högsäsong. Men eftersom det bara finns en enda väg är det knappt lönt att hyra.

Bo

Begränsat logiutbud. Under högsäsong är mycket uppbokat. Pensionat finns bara i Agios Georgios (hamnen) och vid Livadi beach. Rumsuthyrare möter upp alla båtar. Annas Rooms ovanför hamnen är bra.

► www.iraklia.gr/enaccomodations-anna.html

Byar

Hamnen Agios Georgios och bergsbyn Panagia är de enda byarna.

Agios Georgios ligger fantastisk vackert

ert, fiskebåtarna ligger som stilleben och guppar i det turkosa vattnet i hamnen. Här bor ungefär hälften av öns 115 innevägnare. I byn finns flera pensionat, några tavernor, en bar, en supermarknad och en turistbyrå.

Iraklias huvudort **Panagia** ligger runt en timmes promenad från hamnen. Byn är liten och tar bara några minuter att passera igenom. Att komma till Panagia är som att kliva rakt in i det grekiska vardagslivet, hönsen springer mellan husen, åsnor skriar, fåren klipps direkt på huvudgatan, de få bybor man möter är vänliga och otroligt nyfikna.

Stränder

Många stränder ligger svårtillgängligt. De flesta nöjer sig med den

korta promenaden (15 min) till **Livadi beach** som är öns bästa strand: klart vatten och gyllengul finkornig sand.

Sevärdheter/att göra

Sola och bada och slöa är vad de flesta gör. Känner du för äventyr vandrar du till kyrkan **Agios Ioannis** som ligger i en grotta med vackra stalaktiter. Ingången till grottan är inte speciellt användarvänlig, man måste nämligen krypa in. Det är läskigt, man hör vatten droppa från taket och det är becksvalt, absolut inget för klaustrofobiker. Men den som vågar finner en belöning i form av vackra stalaktiter och ett litet altare. Den 28 augusti firas kyrkans helgon Ioannis, folk från Iraklia och grannöarna sluter nästan mangrant upp.



Iraklia

Folkmängd: 115

Yta: 18 km²

För vem: Barnfamiljer och alla som vill ha lugn och ro



Du kommer inte att vara ensam på färjan under högsäsongen

5 x Schinoussa**Ta sig hit och runt**

Flyg till Santorini, fortsatt med båt till Naxos (2 tim), byt av båt på Naxos för vidare färd till Schinoussa (1-3 tim). Schinoussa har under högsäsong daglig båtförbindelse med Naxos, Iraklia, Koufonissi och Amorgos och flera avgångar i veckan till Donoussa. Några dagar i veckan finns det även båtförbindelse med Aten/Pireus.

Ta sig runt

På ön finns varken buss, taxi, bil eller mopeduthyrning, så det blir till att gå.

Bo

Utbudet är begränsat, men det är inga större problem att hitta rum utom under högsäsong. Rumsuthyrare möter upp i hamnen när båtarna anländer, smidigast är att följa med någon av dem så slipper du gå till Chora

eftersom det inte finns någon buss. Pensionat finns i Chora och vid Tsigouri beach. Hotel Sunset är ett bra boende i Chora. Telefon: +30 22850-71948.

Byar

Öns enda riktiga by heter Panagia men alla säger **Chora**. Det är en liten och behändig by som inte tar lång stund att lära känna. Huvudgatan som leder genom byn är i princip den enda gatan, därutöver finns bara några få mindre gränder. Längs huvudgatan ligger pensionat, ett par affärer, några tavernor och kaféer. Biltrafiken är minimal, åsna är fortfarande det vanligaste transportmedlet.

Stränder

Nästan alla stränder ligger avigt till. **Tsigouri beach** cirka 10 min promenad från Chora är populärast och av många ansedd som öns bästa strand. Barnvänligt.

Psili Amos är i mitt tycke den bästa stranden, visserligen liten, men inbjudande och vattnet är klart och fint.

Att gå till Psili Amos från Chora tar mellan 30 och 45 min. Ingen taverna.

Sevärdheter/att göra

Inte mycket. Det finns inga historiska minnesmärken, i stället är det små vardagliga händelser som får agera sevärdhet. Som att gå ner till hamnen och se om det kommer några nya turister med färjan.



Schinoussa
Folkmängd: 130
Yta: 8 km²
För vem: Alla som söker lugn och ro



Schinoussa är ön för dig som vill softa på semestern



Vackra vyer väntar dig som öluffar





Stränderna är fantastiska på Koufonissi och den huvudsakliga anledningen till att allt fler hittar hit

5 x Koufonissi

Ta sig hit och runt

Flyg till Santorini, båt till Naxos (2 tim) och därifrån båt till Koufonissi 1½-4 tim). Bra båtförbindelse med Schinoussa, Donoussa, Iraklia och Amorgos.

Det går inte att hyra moped eller bil, det finns inga taxibilar, det finns inga bussar. Kontentan av detta är att man får ta sig fram till fots, men det är inte så ansträngande som det kanske låter, ön är liten och avstånden korta.

Bo

Mycket svårt att få rum under högsäsong om man inte har bokat i förväg. Under låg- och mellansäsong är det däremot inga problem. Rumsuthyrare väntar i hamnen. Seagull Rooms fem meter från vattnet har tre härliga rum för uthyrning. Telefon: +30 22850-71452. Finikas på Charakopou beach är populärt bland barnfamiljer. Telefon: +30 22850-71368.

Byar

Chora är Koufonissis öns enda by. Byn är uppdelad i två delar, stora och lilla byn, de skiljs åt av en fin sandstrand. I hamnen ligger små fiskebåtar för ankar, många är så små och gulliga att de skulle platsa på ett leksaksmuseum. I lilla byn finns pensionat, en ouzeria, en taverna, en bar och en liten smyckesaffär. Flest faciliteter finns i stora byn: post, bankomat, turistbyrå, hotell och pensionat, supermarkets, bageri, ouzerior, barer och förvånansvärt många tavernor.

Stränder

De fantastiska stränderna är Koufonissis största begivenhet och utan tvekan den huvudsakliga anledningen till att allt fler åker hit. Stränderna är inte bara fina, de är oerhört barnvänliga också: fin gyllengul sand, sandbotten mjuk som sockerkaka och helt fri från sjögräs, lägg där till att det är långgrund och du har den perfekta mixen. Mycket folk under högsäsong. Nudism är vanligt.

Hamnstranden är utomordentligt fin, ingen annan hamnstrand i Grekland är lika bra. Stranden är så pass fin att många väljer att stanna här i stället för att gå till andra stränder: det är nära hem, nära till tavernor och andra faciliteter.

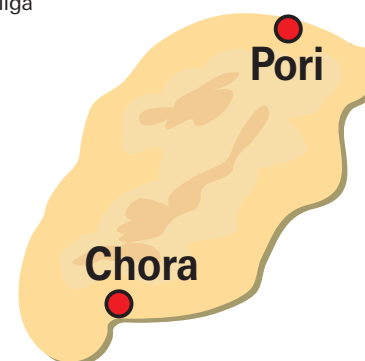
Knappt två kilometer från Chora ligger **Charakopoustranden**, den första av flera fina stränder på östkusten. Här hamnar alla förr eller senare, inte minst för att äta lunch på trevliga Finikas taverna. Därpå följer **Fanos-** och **Platia Punta beach**, båda är bra.

Fortsätter man till fots ytterligare en bit når man snart den U-formade lagunen **Pori** med azurblått kristallklart vatten. Från

håll ser Pori ut som en jättelik swimmingpool, en pool som bara väntar på att badas i. Och det är det många som gör, med och utan kläder. Under högsäsong är det trångt om saligheten, somliga bygger små revir av stenar och vass, andra har med sig tält, viss vildcamping förekommer också. Men räds inte, Pori är ett måste när du är på Koufonissi. I synnerhet när det inte blåser och lagunen ligger spegelblank.

Sevärdheter/att göra

Sola och bada eller bada och sola.



Koufonissi
Folkmängd: 360
Yta: 6 km²
För vem: Barnfamiljer och strandälskare

5 x Donoussa**Ta sig hit och runt**

Flyg till Santorini och vidare med båt till Naxos (2-3 tim). Båt från Naxos upp till fem båtar i veckan (4-5 tim). Bra båtförbindelse med Iraklia, Schinoussa, Koufonissi och Amorgos.

Ingen lokaltrafik, inga bilar eller mopeder att hyra, så det blir till att gå.

Bo

Inga som helst problem i låg- och mellansäsong, under högsäsong bör man däremot boka i god tid. Rumsuthyrare möter upp i hamnen. Då det bara finns en by slipper man besväret med att välja var på ön man ska bo. Störst utbud finns på andra sidan hamnstranden. Priserna ligger lägre än på andra öar. Prassinos Studios är ett trevligt pensionat. Telefon: +30 22850-51579.

Byar

Hamnen **Stavros** är enda byn, liten som ett frimärke: några få tavernor, en ouzeria, ett kafé, en souveniraffär, en minimarket, en resebyrå och ett flertal pensionat.

Stränder

Donoussa har inte speciellt många stränder, men de som finns är bra. Sydost om hamnen ligger öns bästa strand - **Kendros beach**: finkornig sand och klart vatten. Hamnstranden är exemplarisk för barnfamiljer: fin mjuk sand, nära hem och till tavernorna.

Sevärdheter/att göra

Det finns inte så mycket att göra förutom att sola, bada och finnas till.

**Donoussa**

Folkmängd: 160

Yta: 13 km²

För vem: De som söker lugn och ro, nudister och barnfamiljer som vill leka Robinson Kruse



Färja anländer till los tidig natt



Donoussa har få stränder, men de som finns är fina och ödsliga, perfekta att leka Robinson Kruse på



Amorgos är Kykladerna bästa ö, om man inte är ute efter party och milslånga sandstränder. Det var här filmen Det stora blå delvis spelades in.

5 x Amorgos

Ta sig hit och runt

Flyg till Santorini och vidare med båt till Naxos (2-3 tim), som har daglig båtförbindelse vidare till Amorgos under sommarmånaderna (2-6 tim).

Bra båtförbindelse finns även med Koufonissi, Donoussa, Schinoussa och Iraklia.

Det finns två hamnar på Amorgos: **Katapola** och **Egiali**. Alla båtar angör i Katapola, ska du till Egiali bör du höra dig för om båten lägger till även där. Oftast går båtarna in i båda hamnarna, men inte alltid. Det tar nästan en timme med buss mellan Katapola och Egiali så det är bra om du stiger av i rätt hamn.

Att upptäcka Amorgos på egen hand med bil eller moped är ett riktigt nöje. Ön är bergig, vägarna går antingen upp eller ner, det finns nästan inget mellanting, som att åka i berg-och-dalbana utan att behöva lösa biljett.

Moped och bil finns att hyra i Chora, Egiali och Katapola.

Regelbunden busstrafik går sträckan Katapola - Chora - Egiali och samma väg tillbaka. Från Chora går det buss till Agia Anna och till klostret Chosoviotissa. Bussarna till Langada och Tholaria utgår från hamnen i Egiali. Buss till södra sidan, bland annat till byarna Vroutsi, Kolofana och Arkesini, utgår från Chora.

Bo

Det är lätt att hitta bra boende på Amorgos, standarden är överlag hög och prisnivån är normal. Med ett undantag: om du åker i högsäsong - mitten av juli till slutet av augusti - bör du boka rum i förväg och vara beredd på högre priser.

Majoriteten av turisterna bor i Katapola eller Egiali. Personligen

föredrar jag Katapola varifrån man har nära till Chora, Agia Anna och klostret Chosoviotissa, och det är lika långt till Egiali i nordöst som till Arkesini i sydväst. Egiali passar barnfamiljer ypperligt tack vare den barnvänliga stranden. Känner du dig osäker kan du prova dig fram, bo några nätter i Katapola och några i Egiali.

Oavsett om du går av i Katapola eller i Egiali möts du av rumsutvecklare, har du inte bokat rum i förväg kan du följa med någon av dem. Priserna är förhandlingsbara utom i juli och augusti.

Eleni Rooms i Katapola har ett fantastiskt läge.

► www.kalimera.nu/eleni

Byar

Höga berg och svåråtkomlig och lömsk kust var Amorgos stora lycka när fiender och pirater härjade som värst i Kykladerna. För att skydda sig byggdes byarna i bergen, svåra att upptäcka från havet och ännu svårare att attackera. I dag finns två kustsamhällen: Katapola och Egiali, och ett flertal bergsbyar, bland annat Chora, Tholaria och Langada. Samtliga byar är mer eller mindre genuina och klart intressanta.

Katapola är i mitt tycke Amorgos trevligaste by. Byn är smal, hamnen och hamnpromenaden dominerar, det finns ytterst få gator eller gränder, nästan hela byn ligger längs vattnet, trafiken är minimal, det finns nästan ingenstans att köra. Längs bukten ligger tavernor, kaféer och småbarer på rad. I den stundtals livliga hamnen trängs fiskebåtar med hyrda segelbåtar, när en färja är på ingång är det full rulle i hamnen, alla verkar vara på benen.

Fem km från Katapola ligger

Amorgos åldriga huvudstad **Chora**, utan tvekan en av de finaste byarna i Kykladerna. I gränderna ligger små hemtrevliga tavernor och *kafenións* där det är lätt att fastna med en god bok och en kall öl eller frapé. Chora är som ett levande dockskåp, som ett grekiskt Legoland, hur många gånger man än varit där hittar man nya gränder och prång.

Egiali ligger i en bukt inramad av höga berg, långt uppe i bergen skymtar man byarna Langada, Tholaria och Potamos. I hamnen ligger fiskebåtar förtöjda, bredvid sitter fiskarna och lagar sina nät. Flera tavernor och kaféer ligger med havet som närmaste granne och det är en fröjd att äta lunch eller middag här. Egialis stora begivenhet är närheten till den fina sandstranden och till de pittoreska byarna i bergen. Den långa sandstranden är ypperlig för barnfamiljer, ljusgul fin sand och långgrund botten.

Stränder

Amorgos är definitivt ingen ö för dig som längtar efter milslånga sandstränder med solstolar på långa rader, uthyrning av vattenleksaker eller strandbarer som spelar hög musik. Gillar du däremot att sola och bada på småstränder och spektakulära klippbad omgivna av knallblått hav passar Amorgos perfekt.

Klippbadet **Agia Anna** består av flera mindre strandremsor med klappersten, några småklippor och en större utskjutande klippavsats. Det som lockar många till Agia Anna är snarare klipporna än strandremsorna. Och det mytomspunna blå havet förstås. Om havet är stilla, vilket händer, finns nästan ingen bättre plats att bada

på. Vattnet är kristallklart och det finns mycket att se under klipporna, så glöm inte snorkel och cyklop. Skugga är en bristvara och det blir ruggigt hett om skallen efter en stund. Men vattnet är nära och snart är det glömt. Om du simmar ut en liten bit och vänder blicken upp mot bergen till höger ser du klostret Panagia Chosoviotissa. Till Agia Anna tar du dig med eget fordon eller med buss som utgår från Chora. Det finns ingen taverna, men väl en liten kantina som säljer mackor och förfriskningar.

Mouros beach har på senare år vuxit i popularitet, mycket tack vare att vägen byggts ut. Mouros är ganska liten och består av klappersten och fina klippor omgivet av kristallklart turkosfärgat vatten. Bakom klipporna finns några små grottor att simma in i, spännande att upptäcka med snorkel och cyklop. Precis till vänster om parkeringsplatsen, ovanför stranden, ligger Taverna Mouros med fin utsikt över havet, bra mat och trevlig personal.

Att göra

Många reser till Amorgos för att vandra eller för att bara finnas till. Det är en bra ö att ladda batterierna

på. Något man inte får missa är klostret **Panagia Chosoviotissa** från år 1088. Från håll ser klostret ut som en jättelik sockerbit som på något underligt vis har naglats fast i berget. I klostret finns ett fyrtiotal små celler där munkarna bodde, i dag bor här bara ett fåtal munkar. Inte nog med att klostret är ologiskt placerat, det är också väldigt smalt, på sina ställen är det endast fyra meter mellan ytterväggarna. En rundvandring, som man gör på egen hand, går ganska fort och vad man framförallt blir imponerad av är byggnationen, utsikten över havet, den heliga ikonerna, och att munkarna kan vistas på en plats som är så varm. När man når översta våningen rinner svetten längs ansikte och rygg. Då, när man som bäst behöver det, brukar munkarna bjuda på ett glas vatten och ett glas klosterlikör.

Klostret ligger nedanför Chora på vägen till Agia Anna. Enklart är att ta sig dit på egen hand med bil eller moped, du slipper trängas på bussen och kan anpassa tiden själv. Från vändplaceringen

leder en snirklig stentrappa upp till klostret, det tar cirka 15 svettiga minuter att gå. Åk helst dit på förmiddagen, på kvällen ligger klostret i skugga och är därför inte lika vackert. Tänk på att klä dig välvårdad när du besöker klostret: täcka armar och ben, kvinnor ska bära lång kjol eller klänning. Öppet varje dag 08.00-13.00 och 17.00-19.00.

Filmen **Det stora blå** spelades delvis in på Amorgos och blev något av ett genombrott för Amorgos. Man kan tala om ett före och efter, innan filmen lanserades var det främst nyfikna öluffare på jakt efter genuina öar som reste till Amorgos. Efteråt ville alla åka till ön med det märkliga klostret och det blå havet. En bar i Katapola är döpt till "Le grand Bleu", som är filmens franska namn, där visas filmen utomhus på teve varje kväll. Missa inte!

Andra intressanta sevärdheter är Ancient Arkesini nedanför byn Vroutsi och det övergivna klostret Agios Theologos ovanför byn Langada.



Foto finns på föregående uppslag

Amorgos
Folkmängd: 1 900
Yta: 121 km²
För vem: Jag skulle vilja säga alla för detta är Kykladernas bästa ö, men festprissarna får nog välja någon annan ö.

5 x los**Ta sig hit och runt**

Flyg till Santorini och båt till los (1-2 tim). Los har bra båtförbindelse med Naxos, Paros, Sikinos, Folegandros och Pireus.

Lokalbuss trafikerar hamnen, Chora och Mylopota fyra gånger i timmen. Buss går också till Koumbara norr om hamnen, till Agios Theodotis och Psathi på östkusten, och till Manganari beach längst ner i söder. De sistnämnda bussarna går dock inte lika frekvent. Bil- och mopeduthyrare finns i hamnen, i Chora och på Mylopotas beach.

Bo

Sällan problem att hitta bra boende, utom möjligen under den absoluta högsäsongen. I hamnen möter rumsuthyrare upp alla båtar, där finns även en rumsförmedling. Var man ska bo är en smaksak, välj Chora om du vill ha nära till barer och diskotek, välj Mylopota om du vill ha nära till stranden. Hamnen passar dig som vill ha det lite lugnare och nära till stranden. Hermes Hotel mellan Chora och Mylopota beach är ett av många bra pensionat.

► www.hermesios.com

Byar

Los byar är lätträknande, det finns bara en och det är Chora. Mylopota och Ormos (hamnen) är visserligen stora som byar, men när turistsäsongen är över och turisterna har rest hem, ligger de tomma och öde.

Chora är en av de absolut vackraste byarna i grekiska övärlden. Vitkalkade hus trängs i smala labyrintiska gränder som slingrar sig upp mot en bergstopp. På vissa ställen är

gränderna så smala att man kan röra husen på bägge sidor. Byn är byggd som en labyrint, de innersta delarna av Chora är fri från all motortrafik, transporterna sker i stället med åsnor eller, där det går, med små flakmopeder. Tvärs igenom byn slingrar sig den smala huvudgatan, den börjar på torget strax intill katedralen och slutar vid de fina väderkvarnarna. På mitten av huvudgatan ligger los stora samlingsplats "The Square". Här passerar alla någon gång under dygnet.

Stränder

Los är ett paradys för alla sandstrandsälskare och valmöjligheterna är stora. Vill man inte trängas på populära stränder som Mylopota och Gialos finns små solitära stränder där man kan vara för sig själv. Det finns även flera fina klippbad.

Mylopota är omtalad för sitt fantastiska partyliv, hit kommer ungdomar från hela världen för att se och synas. Den en kilometer långa sandstranden är beklädd med ljusgul pulverfin sand, vattnet är klart och omgivningarna praktfulla. Vyn över Mylopota är något av de tjugigaste man kan tänka sig.

Vid Manganari, så långt söderut på los man kan komma, ligger öns finaste strand. Den är uppdelad i flera strandremsor med fin sand och kristallklart vatten. Här finns få hus, ett par pensionat och några tavernor. Manganari är den totala motsatsen till Mylopota, här råder ett behagligt lugn. Till Manganari kommer man enklast med badbåt eller buss.

Sevärdheter/att göra

Los är en partyö och många kommer för att sola, bada och festa. Men det finns annat att göra också, som att vandra i de karga bergen, leta efter **Homeros grav** på norra ön eller ta badbåten till Manganari beach och ligga vid vattenbrynet och läsa böcker.

Los

Folkmängd: 1 800

Yta: 109 km²

För vem: Partysugna och sol- och badfantaster



Partylivet på los är finfint



Los har fina stränder, men det är för partajandet de flesta söker sig hit i första hand

5 x Sikinos**Ta sig hit och runt**

Flyg till Santorini och vidare med båt (2 tim). Sikinos har även bra båtförbindelse med Folegandros och los.

Lokalbuss går mellan hamnen och Chora. Det finns ingen taxi, men moped finns att hyra. Vilket inte behövs eftersom det bara finns två vägar.

Bo

Några problem att hitta rum är det i regel inte. Som vanligt är det svårare under högsäsong, men inte värre än på andra öar. Rumsuthyrare väntar i hamnen när båten lägger till. Nästan alla bor i hamnen där utbudet är störst.

Byar

I den lilla hamnen **Alopronia** finns några tavernor, en affär, ett biljettkontor och öns mest tillgängliga strand. Från Alopronia slingrar sig vägen upp till **Chora** och **Kastro**, två byar så nära varandra att man nätt och jämt märker någon skillnad. Chora är

finast: små smala gränder kantade av vitrappade hus, mysiga tavernor, några affärer och ett bageri. Ovanför Chora ligger ett kloster på en klippa varifrån det är en sagolik utsikt. En perfekt plats att ha picknick på.

Stränder

Ett fåtal stränder varav den i hamnen är bäst. Det finns även ett par fina klippbad, några av de bästa finns bakom Rockcafé i hamnen.

Sevärdheter/att göra

Sikinos huvudsakliga sevärdhet är det stora lugnet. När man tröttnat på att läsa böcker kan man gå till det forna templet **Episkopi**. Det tar ungefär en timme. Episkopi uppfördes som ett tempel under antiken och tillägnades Apollon. Under årens lopp har det byggts om ett flertal gånger. I dag är Episkopi en kyrka.



Foto på nästa sida

Sikinos

Folkmängd: 240

Yta: 41 km²

För vem: Den som söker det ultimata lugnet i en rofylld och genuin miljö

5 x Folegandros**Ta sig hit och runt**

Flyg till Santorini och vidare med båt till Folegandros (2-3 tim). Bra båtförbindelse med los, Milos, Sikinos och Pireus (Aten).

Att hyra bil är lite onödigt då avstånden är korta, mopedpassar bättre. Gillar du inte att gå, eller om du inte har något körkort, finns buss, taxi och badbåt att tillgå.

Bo

Boka i förväg om du kommer i juli eller augusti. Andra tider är det lätt att hitta rum. Rumsuthyrare möter upp alla båtar i hamnen. Priserna ligger över genomsnittet, men det går att hitta billiga rum. Många väljer att bo i mysiga Chora där det finns störst utbud. Vill du ha nära till stranden passar hamnen bättre, buss till Chora tar inte många minuter. Ampelos Resort är ett av de bättre pensionaten.

► www.ampelosresort.com



Vackra Folegandros är ett perfekt ställe att ta med sin älskade till

Byar

Det finns tre byar om man räknar med hamnen Karavostasis, den andra två är Chora och Ano Meria.

Karavostasis är en ganska trevlig och stundtals livlig fiskerhamn. Här finns bageri, supermarknad, resebyrå, mopedyttrare, flera tavernor och ett flertal pensionat. Klapperstenstranden i hamnen är okej, kanske lite väl vassa stenar som gör det svårt att komma i vattnet. Bättre stränder finns i närheten, exempelvis Vardia som ligger på andra sidan berget till höger om hamnpiren.

Charmiga och bilfria **Chora** tillhör gräddan av Kykladernas många fina byar. Byn är lika fin som grekiska byar ser ut på vykort och i resemagasin: trånga gränder där sockervita hus med blåmålade dörrar och fönsterluckor trängs med vitkalkade kyrkor och mysiga torg med trivsamma tavernor, där halvso-

Folegandros

Folkmängd: 650

Yta: 32 km²

För vem: Romantiker, vandrare, strandälskare och bokläsare

vande katter ligger på slitna mar-mortrappor, kaféer där gamla gubbar sitter och diskuterar och slänger med sina radband – och som gräddes på moset: blommande bouganvillor som hänger från hus och gränder. Även om byn under högsäsong domineras av turister finns här alltid ett grekiskt vardagsliv runt hörnet.

Ano Meria är byn som Greklands byarkitekter glömde: här finns varken torg, gränder, stenvalv eller slitna trappor. Om byn inte stod utsatt på kartan skulle man inte märka den, husen ligger spridda över ett stort område längs med en väg. I stället för grekisk bycharm bjuds man på ett levande jordbrukssamhälle med stor charm och genuinitet. Merparten av byborna arbetar med jordbruk – ett ganska ålderdomligt sådant – åsna är fortfarande det vanligaste transportmedlet och de små åkerlapparna plöjs än i dag med dragdjur.

Stränder

Många stränder av god kvalitet. Faciliteter som uthyrning av solstolar och vattenleksaker saknas helt. Nudism är ganska vanligt.

Angali beach är en mycket fin strand med ljus fin sand och kristallklart blåskimrande vatten. Några meter till vänster om huvudstranden finns en mindre strand omgiven av klippor. Från



På Sikinos finner man mysiga tavernor i en genuin grekisk miljö

klipporna kan man dyka rakt ner i det inbjudande vattnet. Dåligt med skugga, som väl är finns två tavernor att söka skydd på.

Tjugo minuters promenad från Angali ligger **Agios Nikolaos** i en skyddad fin liten vik. Sanden är uppblandad med småsten. Vattnet är klart. Några meter från strandlinjen växer tamarisker som skänker välbehövlig skugga. Agios Nikolaos lockar många nudister och anses vara Folegandros officiella nudiststrand. Tavernan ovanför stranden erbjuder goda luncher och kalla öl. Badbåt från Karavostasis och Angali beach.

Kartego är i mitt tycke Folegandros bästa och vackrast belägna strand. Stranden ligger nedanför ett berg på södra ön inte långt från det lilla samhället Livadi. Man kan åka badbåt till Kartego. Det är rätt så trevligt, men inte lika nervkittlande som att närma sig stranden från

berget. Vandrigen till Kartego börjar i byn Livadi dit man tar sig med eget fordon. Där grusvägen slutar sitter en skylt som pekar mot en liten stig till vänster. Följ stigen tills du når fram till ett bergskrön. Väljer du denna väg till Kartego kan jag försäkra att du utbrister i ett högt "Wow!" när du blickar ut över stranden och havet. Under dina fötter skönjer du en lång fin sandstrand och ett klarblått hav, lägg till den lilla ön Makri Kartego utanför stranden och du har en osannolikt

vacker tavla framför dig.

Sevärdheter/att göra

Sola och bada, vandra längs gamla åsnestigar eller slöa med en god bok på något av torgen i bilfria Chora. På kvällen samlas många romantiker för att njuta av solnedgången från Panagia-kyrkan ovanför Chora.



5 x Santorini

Ta sig hit och runt

Direktflyg till Santorini. Fantastisk bra båtförbindelse, framförallt med Ios, Naxos och Paros.

Bil- och mopeduthyrare finns i alla turistorter, konkurrensen är stenhård så det lönar sig alltid att gå runt på flera ställen. En väl utbyggd och fungerande lokalbusstrafik binder ihop i stort sett hela ön.

Bo

Allt från superlyxiga hotell med pooler som balanserar längs klippans rand till enkla familjepensionat och vandrarhem. Välj Fira eller Oia om du vill bo i stadens puls och ha nära till *calderan* (kratern). Vill du bo vid vattnet kan du välja mellan Kamari och Perissa. Familjära

Honeymoon Beach i Perissa är trivsamt:

► www.kalimera.nu/honeymoon

Byar

Tyvärr går det inte att komma ifrån att Santorinis enorma dragningskraft fört med sig en okontrollerad exploatering, vilket i synnerhet märks i **Fira** och i **Oia**. Som väl finns det några genuina byar kvar, som **Megalochori**, **Emborio** och **Exo Gonia**. Även om Fira och Oia är superexploaterade kan man inte blunda för byarnas unika läge.

Stränder


Som så mycket annat på Santorini är stränderna unika. Du kan välja strand efter färg på sanden: röd, vit eller svart. Övervägande

delen har svart sand som följd av det stora vulkanutbrottet. Bästa strand är **Perissa beach**. Bästa bad hittar man vänster om Amoudia under Oia.

Sevärdheter/att göra

Det finns hur mycket som helst att se. Har du bara några dagar till förfogande kan du prioritera en utflykt i den vattenfyllda kratern och ett besök i den minoiska staden **Akrotiri**. Läs mer om Santorinis många sevärdheter i Aftonbladets Santoriniguide.

Santorini
Folkmängd: 11 900
Yta: 76 km²
För vem: Alla



Middag i solnedgången på Santorini med Thirasia i bakgrunden

Thirasia erbjuder inte mycket mer än rofyllda kvällar och vackra vyer över grannön Santorini

Till Santorini går det direktflyg och här kan vara ett bra ställe att starta sin öluff på



Färjorna tillhandahåller alltid någons sorts av servering av mat, men det blir billigare att ta med sig egen matsäck om man reser mycket



5 x Thirasia

Ta sig hit och runt

Flyg till Santorini och vidare med båt (10-15 min).

Väl på Thirasia tar man sig fram till fots eller med åsna.

Bo

Om du tänker stanna över natten bör du kontakta en resebyrå på Santorini och höra om de kan hjälpa dig att boka av rum. Det finns ytterst få pensionat.

Byar

Manolos är enda byn: några få små smala gator, ett par kyrkor och gång tavernor som väntar på dagsturister från Santorini.

Stränder

Det finns inga stränder, enda alternativet är att bada i hamnen där utflyktsbåtarna lägger till.

Sevärdheter/att göra

Det finns ingenting att göra

förutom att finnas till. Rofyllda kvällar med vackra vyer över Santorini är vad som erbjuds.

Thirasia
Folkmängd: 140
Yta: 9 km²
För vem: Ja, det kan man fråga sig. Kanske för dem som tröttnat på Santorini?

5 x Anafi**Ta sig hit och runt**

Flyg till Santorini och vidare med båt till Anafi (1-2 tim).

Alla båtar som går till och från Anafi passerar Santorini.

Lokalbuss går mellan hamnen och Chora. Moped finns att hyra, men inte bil.

Bo

Det kan vara mycket svårt att få rum under högsäsong. Under låg- och mellansäsong är det dock inga problem. Du kan bo i hamnen, vid Klisidi beach eller i Chora.

Hamnen passar bra om du vill ha nära till stränderna, välj Chora om du vill bo med utsikt och ha nära folklivet. Rumsuthyrare möter upp alla båtar.

Byar

Det finns bara en by på Anafi och det är **Chora** som likt några av byarna på Santorini balanseerar längs en klippbrant. Byn är fri från bilar och mycket vacker. Trots sin litenhet finns det mesta man behöver: tavernor, kaféer, affärer och pensionat. I Anafis lilla hamn **Agios Nikolaos** finns några tavernor, en liten bar, en resebyrå, en affär och några pensionat.

Stränder

Anafi har flera fina sandstränder som ligger som ett pärlband längs sydkusten. Många av dem är populära bland nudister. Bästa strand är **Klisidi beach** där det finns tavernor och pensionat. Badbåt till flera av stränderna utgår från hamnen.

Att göra

Anafi har inga direkta sevärdheter bortsett från den vackra

Choran.

Gillar du att vandra kan du ta dig till **Moni Kalamiotissas**, ett kloster beläget på en klippa på östra Anafi.

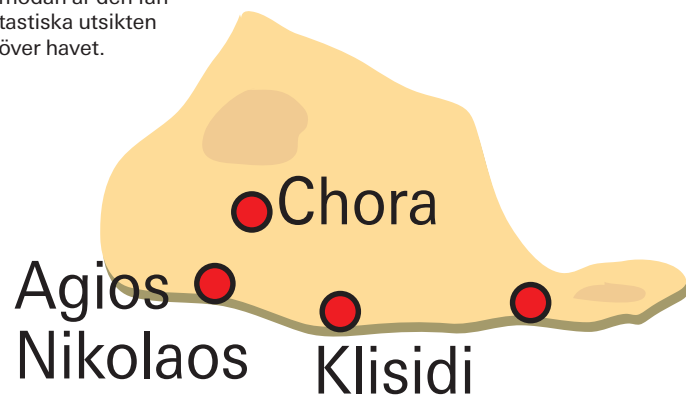
Ta badbåten till Kalamos beach och följ stigarna längs med berget upp mot klostret. Lön för mödan är den fantastiska utsikten över havet.

Anafi

Folkmängd: 270

Yta: 38 km²

För vem: Vandrare, nudister och alla som gillar lugn och ro



Grekisk sallad avnjuts bäst på en av alla tavernor som finns här



På väg mot nya äventyr



Skyltar med "Rooms to let" är inte helt ovanliga i Kykladerna

5 x Milos**Ta sig hit och runt**

Flyg till Aten och vidare med båt från Pireus (3-6 tim), eller flyg till Santorini, båt därifrån (3-6 tim).

Milos har bra båtförbindelse med Sifnos, Serifos och Kimolos. Till Kimolos går en liten bilfärja flera gånger varje dag. Båten utgår från Pollonia på nordöstra Milos och resan tar cirka 30 minuter.

Öns större vägar är bra och trafiken ringa. Avstånden på ön är korta så du klarar dig lika bra med moped som med bil. Om du däremot ska utforska sydvästra Milos - där vägarna är i uselt skick - är bil att föredra.

Moped- och biluthyrare finns i Adamas, Plaka och Pollonia.

I närheten av hamnpromenaden i Adamas finns ett busstorg varifrån alla lokalbussar utgår. Med buss kan du ta dig till många stränder och byar.

Bo

Med undantag för augusti är det enkelt att hitta rum. När du går av färjan möts du i regel av rumsuthyrare. Om du inte har bokat i förväg är det smidigast att följa med någon dem. Flest boendalternativ finns i Adamas och i Pollonia.

Adamas är en bra utgångspunkt för att se övriga delar av ön och det är i Adamas det lilla som händer på Milos händer. Dessutom utgår utflyktsbåtarna från Adamas och de går ganska

Milos

Folkmängd: 4 700

Yta: 158 km²

För vem: Sol- och badfantaster

tidigt på morgonen.

Fördelen med att bo i Pollonia är att där är lugnare och att taxibåten till Kimolos utgår därifrån.

Giannis Apartments är ett av många trevliga pensionat i Adamas.

► www.giannisapartments.gr

Kalimera Rooms i Pollonia kan

också rekommenderas:

► www.kalimeramilos.gr

Byar

Milos är en ovanlig ö såtillvida att det knappt finns några byar på landsbygden. I princip alla byar ligger på norra Milos. Några av byarna ligger vackert längs norra kustlinjen, bland annat den unika fiskebyn **Klima** som ligger på bara några få meters avstånd från vattnet och det är inte ovanligt att vägorna går ända in till husen.

Adamas är Milos kommersiella centrum, huvudhamn och största turistort. Byn ligger skyddad i det hästskoliknande innanhav som bildades vid ett vulkanutbrott för tusentals år sedan. Det är en ganska liten by som man fort lär känna, det mesta kretsar sig kring hamnen och den trevliga hamnpromenaden som kantas av tavernor och kaféer.

Pollonia ligger mitt emot grannön Kimolos så långt nordost man kan komma. Det är en levande fiskeby och Milos näst största turistort. Tavernorna är lockande då de ligger precis längs vattnet. Stranden tillhör kanske inte öns bästa, men den duger för ett dopp eller två.

Milos huvudstad **Plaka** ligger högt beläget, från byn är det beundransvärd utsikt

över havet och ner mot kustbyn Klima. Plaka är precis som man föreställer sig att en Kykladisk by ska se ut: små smala gränder kantade av vitkalkade hus med färgglada dörrar och fönsterluckor och små tavernor vars bord och stolar trängs i de smala gränderna.

Många åker till Plaka för att titta på solnedgången och därefter avnjuta en god middag i gränderna. Solnedgången ses bäst från det gamla Kastrot på höjden ovanför byn.

Stränder

Milos är ett dolt strandparadis: långa sandstränder med kritvit sand, stränder där det bubblar ur vattnet, stränder där sanden skiftar mellan vitt och orange, stränder med grottor samt klippbad som för tankarna till månen.

Sarakiniko, Papafraga, Tsigrado och Paleochori är bara några av Milos många unika badplatser.

När man står ovanför **Tsigrado** och tittar ner över stranden är det svårt att tro att man är i Grekland. Om det inte vore för avsaknaden av kokospalmer skulle bilden av Tsigrado lika väl kunna vara ett vykort från Thailand. För att komma till stranden måste man "pulsa" nerför branta sanddyner. Väl nere möts man av en strand med kritvit pulver-sand och ett så blått vatten att det nästan känns ditmålet. Det är långt till närmsta taverna, ta med mat och dricka. Och snorkel och cyklop förstär.

Klippbadet **Sarakiniko** är ett av de mest förföriskt inbjudande baden i Grekland. Vid en första anblick kan man likna Sarakiniko med ett månlandskap täckt av



Milos är ett dolt strandparadis och en båttur runt ön ger minnen för livet

skimrande snö. Klipporna har skapats av eruption och sedan har väder och vind format dessa konstiga kreationer. I en liten vik ligger en minimal sandstrand, men det är inte stranden som drar, det är de intilliggande klipporna som är Sarakinikos storhet. Lägga där till några laguner, ett par grottor, en märklig klippö, kristallklart vatten och du har det ultimata klippbadet.

Paleochori är tre stränder i en. Först kommer man till själva huvudstranden: en lång vidsträckt strand med fin sand uppblandad med småstenar. Här finns solstolar och parasoll att hyra och flera tavernor. En bit till vänster om huvudstranden finns ett stenparti som går att klättra över, där bakom ligger en lång klapperstenstrand som populär bland nudister.

Tredje delen av Paleochori når man genom att krypa under en klippa till höger om huvud-

stranden. Stranden består av bärnstensfärgade småstenar som kittlar skönt under fötterna. Längst bort på stranden finns en naturlig bastu i berget. I vattnet utanför "bastun" syns ibland underjordisk aktivitet. När man snorklar är det inte ovanligt att man ser bubblor som pyser upp från botten.

Att göra

En båttur runt Milos ger ett minne för livet. Flera stopp för bad ingår liksom lunch på grannön Kimolos. Ett av stoppen görs vid **Kleptiko** som består av fle-

ra stora klippformationer omgärdat av ett osannolikt blått vatten. Mer inbjudande än så här blir det inte. Kleptiko måste vara ett av de häftigaste baden i Grekland. Missa inte heller katakomberna och den antika teatern. Kustbyarna är också värda att se, framförallt Klima och Mandrakia.



5 x Kimolos**Ta sig hit och runt**

Flyg till Santorini, vidare med båt till Milos (3-6 tim), buss eller taxi till Pollonia och taxibåt över till Kimolos (30 min). Eller flyg till Aten och båt till Kimolos (3-6 tim). Mellan Kimolos och Milos skiljer bara ett litet sund, sträckan trafikeras flera gånger dagligen. Kimolos har även ganska bra båtförbindelse med Kithnos, Serifos och Sifnos.

Det finns varken bil- eller mopedyrning. Enda lokala transportmedel är en liten buss som går mellan hamnen och Chora.

Bo

Utbudet är minst sagt skralt. Flest alternativ finns i hamnen och cirka 600 meter från hamnen på vägen mot Chora. Om inga rumsuthyrare möter upp i hamnen kan du fråga på kaféet eller på Taverna To Kyma i hamnen.

Byar

Chora, några kilometer från hamnen, är öns enda riktiga by. Här har man möjlighet att följa livet i en grekisk by under vardagliga förhållanden. Flera tavernor, några affärer och resebyråer.

Stränder

Det är inte för stränderna man besöker Kimolos. **Alyki** väster om hamnen anses vara öns bästa. Vid **Goupa** finns en liten strand som duger för ett dopp eller två. **Prassa** i nordost har en lång och ganska okej sandstrand.

Sevärdheter/att göra

Vandra. Njuta av grekiskt vardagsliv. Mitt i Chora ligger byns gamla stadsdel **Kastro** som räknas som en av Kykladernas finaste. För ovanlighetens skull är Kastro fortfarande bebott,

vilken annars bara Folegandros och Antiparos kan skryta med.

Kimolos
Folkmängd: 800
Yta: 36 km²
För vem: Greklandsälskare, här finns inget anpassat för turister



Till Kimolos kommer man för att uppleva äkta grekiskt vardagsliv

5 x Sifnos**Ta sig hit och runt**

Enklast är att ta en flygstol till Aten och fortsätta med båt från Pireus (3-6 tim). Ett annat hyggligt alternativ är att flyga till Santorini och båt därifrån (4-7 tim). Bra båtförbindelse finns med bland annat Serifos och Milos.

Bil och moped finns att hyra i Apollonia och Kamares. Lokaltrafiken är ett föredöme, bussarna går i tid, kommer fram i tid och trafikerar i stort sett hela ön.

Bo

Stort utbud och bra standard. Rumsuthyrare möter upp i hamnen, fråga annars på turistbyrån. Vill du bo strandnära väljer du Kamares, Vathy, Platys Gialos eller Faros. Byliv finner du i Kastro och Apollonia. Aperanto i Faros rekommenderas.

► aperanto@otenet.gr

Byar

Många fina byar att välja mellan. På bekvämt promenadavstånd (3 km) från huvudorten **Apollonia** ligger **Kastro** som hör till Kykladernas finaste byar. Byn är uppförd som en fästning runt en bergsklippa, de vackra husen var en del av försvarsverket. I byn finns ett par tavernor och några trendiga kaféer som spelar vacker musik och bjuder på hänförande utsikt. Nedanför Kastro ligger den antika hamnen **Seralia** där det finns två tavernor, några fiskebåtar och en liten klapperstensstrand med vackra stenar.

Faros är ett litet gemytligt fiskeläge. Trots litenheten finns allt man behöver: två små minimarkets (färskt bröd varje morgon), tre tavernor, en ouzeria, en kafébar där man kan äta frukost, bra

boende och två barnvänliga stränder. Och allt ligger så att säga "runt hörnet".

I hamnstaden **Kamares** trängs segelbåtar med fiskebåtar och fritidsfiskande greker som agnar sina krokare med bröd. Den trevliga hamnpromenaden kantas av tavernor, ouzerior, barer och kaféer. Kamares ganska fina sandstrand är så långgrund att man måste gå bra långt ut för att överhuvudtaget bli blöt om knäna.

Stränder

Något för alla smaker: långa fina sandstränder, utmärkta klippbad, långgrund barnvänliga stränder och ensliga badvikar. Bästa klippbadet är **Chrisopigi** och **Efta Matyres** under Kastro. Barnvänligast är stränderna i **Kamares, Faros, Vathy** och **Platys Gialos**. Tag med snorkel och cyklop, vattnet är klart och det finns många fina platser att snorkla på.

Sevärdheter/att göra

Sifnos främsta sevärdheter är utan tvekan **Kastro** och det vandringsvänliga landskapet. Det finns också flera intressanta **grottor** för den som gillar underjorden. En ligger ovanför hamnen i Kamares, en annan längs vägen till Vathy strax efter kyrkan Agios Andreas (som också är sevärd). Gillar du **keramik** har du kommit till rätt ö, du kommer garanterat bära hem mer än vad som är nyttigt. Stilarna är lika många som det



finns keramik. Här finner man allt från enkla oglaserade vaser i terrakotta till färgglada serviser i trendiga pastellfärger. Om du bara hinner med en keramik måste det bli Kostas Depastas i Cheronissos. Kostas är en klurig och underfundig keramik som gör muggar som inte går att dricka ur, olivoljekannor som inte går att fylla på, vattenkannor som inte går att hålla ur osv.

Sifnos
Folkmängd: 2 400
Yta: 77 km²
För vem: Alla, inte minst för alla som gillar keramik

Foto på nästa uppslag

5 x Serifos**Ta sig hit och runt**

Enkläst är att ta en flygstol till Aten och fortsätta med båt från Pireus (3-5 tim), eller flyga till Santorini och vidare med båt (4-7 tim). Bra båtförbindelse finns med bland annat Sifnos och Milos.

Bil- och mopeduthyrare finns i Livadi. Avstånden är korta och man hinner se hela ön under en dag. Lokalbuss trafikerar Livadi - Chora minst en gång timmen medan övriga byar trafikerar mer sparsamt.

Bo

Några problem var man ska bo är det inte, antingen bor man i Livadi eller i Livadaki nära Livadi. Rumsuthyrare möter upp alla båtar, ska du leta på egen hand hittar du flest alternativ direkt till vänster om hamnen och bakom kullen ner mot Livadaki. Villa Agnadi har sex studios med ljuvlig utsikt.

► villaagnadi@yahoo.gr



Resorna kan kännas långa ibland, ta med pyssel och spel om du reser med barn

Byar

Hamnstaden **Livadi** är en trevlig by som är väldigt lätt att falla för. Här finns bagerier, mataffärer, souveniraffärer, smyckesbutiker, resebyråer och bankomat. I den livliga gästhamnen samsas färgglada fiskebåtar med hyrda segelbåtar. Vykortsvackra **Chora** är en av Kykladernas finaste byar och ett måste för alla som gillar att strosa runt i vindlande gränder och slöa över en bra bok på gulliga små torg. **Panagia** och **Kalitsos** är två mindre byar på norra ön där tiden verkar ha stannat.

Stränder

Många fina stränder varav några är exemplariskt barnvänliga, exempelvis **Livadi**, **Livadaki**, **Agios Sostis** och **Psili Amos**. Psili Amos är många favoritstrand, här är sanden finare och mer gylene än någon annanstans på ön. Tröttnar man på sanden finns det

 Serifos

Folkmängd: 1 400

Yta: 73 km²

För vem: Vandrare, barnfamiljer och alla som vill komma bort från de stora turistströmmarna

Klippor att ligga på.

Sevärdheter/att göra

Det kritvita fästningsliknande klostret **Moni Taxiarchon** bör ses. Klostrets enda munk Father Macarios guidar och berättar om klostrets historia. På norra Serifos finns flera vandringsleder längs gamla åsnestigar, vackrast är det på våren då gräset är grönt och blommorna ordentligt utslagna.



Det finns massor av fina byar att välja mellan att bo i på Sifnos



Utsikt över vackra Livadiabukten på sydöstra Serifos



Prova din fiskelycka på Kea efter att ha utforskat öns sevärdheter



5 x Kea

Ta sig hit och runt

Flyg till Aten, buss från flygplatsen till Lavrio (45 min) och båt till Kea (1½ tim). Kea har inte så bra båtförbindelse med andra öar i Kykladerna, några dagar i veckan kan man åka till Andros, Kithnos, Milos, Naxos, Paros, Syros och Tinos.

Det finns en bil- och två mopedyrare. Lokalbussen är inte att lita på, många tar taxi i stället. Bra priser.

Bo

Inte helt enkelt att hitta bra boende till rimliga priser. Utbudet är litet. Förvänta dig inte att mötas av rumsuthyrare när du anländer till hamnen, om du inte har bokat rum i förväg får du leta på egen hand. Till höger om hamnpromenaden finns några få pensionat, större utbud finns bakom hamnstranden och vid själva stranden. Bäst bor man i hamnstaden Korissia. Hotel Karthea rekommenderas. Telefon: +30 22880-21204.

Byar

Chora och Korissia är enda byarna att tala om. **Korissia** är en mysig hamnstad med en trevlig hamnpromenad som kantas av tavernor, några kaféer och ouze-rrior, resebyråer och affärer.

Chora är en av Kykladernas finaste byar. Byn ligger amfiteatraliskt i en prunkande dalgång 5 km från Korissia. Det är en levande grekisk by med trevliga torg, flera tavernor, små affärer, vackra hus och ändlösa gränder och stenvall.

Stränder

Till Kea reser man inte för strändernas skull, de är inte på långa vägar lika fina som på exempelvis Naxos och Mykonos.

Pisses beach anses som öns bästa, andra hyggliga stränder är **Koundouros** och **Otzias**. Om du gillar att vandra kan du ta dig till den antika staden Karthea på sydöstra Kea, under en klippa med två tempelruiner ligger två fina stränder: Mikres- och Megales Poles.

Sevärdheter/att göra

Gillar du att vandra har du kommit rätt, landskapet är synnerligen inbjudande, många av de gamla åsnestigarna är bevarade. På ön finns många historiska sevärdheter, bland annat "**Lion of Kea**" - eller det skrattande lejonet som statyn också kallas. Lejonet mejslades ut ur en granitklippa cirka 600 år f Kr. Av någon anledning ler han på samma underfundiga sätt som Mona Lisa. En annan sevärdhet är det unika vaktornet vid klostret **Agia Marina**. I Chora finns ett litet arkeologiskt museum med bland annat flera unika lerstatyer som föreställer kvinnor med stora hängande bröst och tjocka halsband. De hittades vid utgrävningar i Agia Irini nära Vourkari.



Kea

Folkmängd: 2 400

Yta: 32 km²

För vem: Vandrare och kulturintresserade

5 x Kithnos**Ta sig hit och runt**

Flyg till Aten. Från Atens hamnstad Pireus går båt (3 tim) varje dag under högsäsong. Båtarna går först till Kithnos och fortsätter sedan till Serifos, Sifnos, Kimolos och Milos där de vänder och går samma rutt tillbaka igen.

I Merichas finns två bil- och mopeduthyrare. Lokalbussen utgår från Merichas och trafikerar byarna Dryopida, Chora, Kanala och Loutra upp till sex gånger per dag.

Bo

Sällan några större svårigheter att hitta boende. Kommer du under högsäsongen är det dock bäst att boka innan. Det är inte lika vanligt att man möts av rumsuthyrare i hamnen, åtminstone inte under lågsäsong (som är ganska lång på Kithnos). Nästan alla turister bor i hamnstaden Merichas där det finns flest pensionat.

Byar

Hamnstaden **Merichas** dominerar nästan helt av hotell och pensionat. Hamnstranden är visserligen ingen höjdpunkt, men de små färgglada fiskebåtarna är fina att se på och tavernorna och barerna med bord i sanden har hög trivselsfaktor.

Kithnos

Folkmängd: 1 600

Yta: 99 km²

För vem: Alla som gillar små öar med grekisk atmosfär och få turister

I Kithnos gamla huvudstad **Dryopida** är det ett sant nöje att strosa runt i de bilfria och labyrintiska gränderna. Arkitekturen skiljer sig från andra Kykladiska byar, i stället för de sedvanligt platta taken har husen vinklade tak täckta med röda tegelpannor. Byn ligger i en frodig dalgång och från håll (om man kisar lite) är landskapet inte helt olikt Toscana.

Den vackra och bilfria byn **Chora** 5 km från Merichas är Kithnos huvudstad. Chora är ett måste när du är på Kithnos. Precis som Dryopida är ett måste. Det som skiljer byarna åt är att Chora är mer uppffat, lite mer välmående helt enkelt. Det grekiska vardagslivet är annars lika påtagligt i Chora som i Dryopida, även om en viss turistanpassning märks. Den trivsamma huvudgatan kantas av hemtrevliga tavernor, kaféer och småbutiker.

Stränder

Stränderna är okej, men inte så att man springer benen av sig. **Apokroussi** är en lång sandstrand omgiven av skuggande träd i en vid bukt med

klart och inbjudande vatten. **Kolona** anses av många som öns finaste, stranden ligger på båda sidor av ett näs som förbinder fastlandet med ön Agios Loukas. Kolona trafikeras med badbåt från Merichas under högsäsong, på egen hand följer man grusvägen som börjar vid tavernan på Apokroussi beach

Sevärdheter/att göra


Det finns en ganska intressant grotta i Dryopida, grottan sägs vara en av de längsta i landet och innehåller stalagmiter och underjordiska sjöar. I **Loutra** finns heta källor vars vatten sägs bota allehanda sjukdomar, bland annat hjärtsjukdomar och reumatism. Källorna var kända redan under antiken, även turkarna gillade Loutra, under turkiska ockupationen fanns här ett äkta turkiskt bad, Hamam Andassi. Klostret **Panagia Kanala** är också värt ett besök.



I Loutra på Kithnos hittar du inbjudande tavernor längs stranden



Katamaraner och Flying Dolphins går dubbelt så fort som de vanliga färjorna men kostar även ungefär dubbelt så mycket



Att vandra runt i Ermoupolis på Syros är nästan lika sevärt som Akropolis i Aten



Utsikt från färjan

5 x Syros

Ta sig hit och runt

Flygstol till Aten och vidare med båt från Pireus (3-5 tim). Syros hamn är en av de mest trafikerade i Kykladerna och valmöjligheterna är stora.

Syros är en ganska liten ö och vill man hinna se hela ön under en dag, antingen med lokalbuss eller med eget fordon. Bil- och mopeduthyrare finns i alla större turistorter. Lokalbussen utgår från hamnen i Ermoupolis.

Bo

Stort utbud, allt från hotell till enkla familjepensionat. Majoriteten av de utländska turisterna bor i Galissas eller i Kini. Det finns även pensionat i Ermou-

lis och Finikas. Välj Ermoupolis om du vill bo i en pulserande grekisk stad, vill du ha nära stränder passar Kini eller Galissas bäst.

Byar

Syros huvudstad **Ermoupolis** är en förhållandevis stor stad med cirka 13 000 innevånare. Det är en fin stad med marmorprydda gator, vackra sekelskifteshus och fantastiska torg. Ermoupolis äldsta delar heter **Ano Syros** och är beläget på en av stadens två kullar. Ano Syros är som en stad i staden och när man väl tagit sig in genom murarna möts man av ett gytter av gränder med små krokiga gator och uråldriga trappor.

Kini är i mitt tycke öns trevligaste by. Där råder det ultimata lugnet, man vaknar till morgonpigga tuppar och somnar till vågornas brus. Däremellan finns det gott om tid att utforska

omgivningarna: bada, snorkla, äta tretimmarsluncher vid vattenbrynet och på kvällen kanske inmundiga en stillsam middag med tillhörande solnedgång. Om du vill bo i en pulserande grekisk stad, vill du ha nära stränder passar Kini eller Galissas bäst.

Syros

Folkmängd: 20 200

Yta: 84 km²

För vem: Alla utom festprissar

Stränder

Syros har ganska många stränder, några är bra, flera är långgrunda och lämpliga för barnfamiljer. **Delfini beach** 2 km norr om Kini är öns längsta och bästa strand med fin sand uppblandad med klappersten. Omgivningarna är jättefina. Gott om plats och vattnet är klart och inbjudande. I bortre hörnet kan man bada från klippor och där ligger också strandens enda taverna. Andra fina stränder är **Galissas** och **Agathopes**.

Sevärdheter/att göra

Enda sevärdhet är **Ermoupolis** där det grekiska livet är lika påtagligt som i Aten, om än i mindre skala och i ett lugnare tempo. Att vandra runt i Ermoupolis är nästan lika sevärt som Akropolis i Aten. Det vackra Miaouliorget med kaféer och ståtliga byggnader är knutpunkten; i närheten ligger en livlig fisk- och grönsaksmarknad, de trånga gränderna kring torget rymmer urgamla frisörsalonger, bok- och skivaffärer och ett flertal tavernor, kafeniöns och ouzerior. Ermoupolis är verkligen Grekland personifierat, och det spelar ingen större roll vilken närman är där, folklivet är detsamma hela året.



5 x Mykonos

Ta sig hit och runt

Flyg till Aten. Vidare med båt från Rafina (ca 2 tim) öster om Atens flygplats. Buss till Rafina (ca 30 min) utgår från flygplatsen.

Vägarna är i bra skick och avstånden korta, man klarar sig lika bra med moped eller cykel som med bil. Uthyrare finns i Mykonos stad. Ett bra nätverk med buss och badbåt förbinder flera av Mykonos stränder.

Bo

Mykonos är en mycket populär ö och det finns därför tonvis med hotell och pensionat. Att hitta rum är alltså inga svårigheter. Problemet är att få tag i ett boende med humana priser. Men låt dig inte skrämmas, det finns billiga rum även på Mykonos, åtminstone om du undviker högsäsong då det är svårt att hitta rum till rimliga priser. Oftast möter rumsuthyrare upp i hamnen, det är inte dumt att följa med någon av dem eftersom det är svårt att leta på egen hand. Personligen tycker jag det är trivsammast att bo i Mykonos stad. Billigast blir det om man bor en bit utanför, eller ovanför själva "byn". Domna Kousathana består av fyra olika hus utspridda i Mykonos stad. Telefon: +30 22890-22060.

Byar

Det finns bara två byar: Mykonos stad och lilla Ano Mera. Vissa av turistorterna är visserligen större än byar på andra öar, men bara under sommarsäsongen, när turisterna har åkt hem är allt liv borta.

Mykonos stad är oerhört vacker: byggd som en labyrint, gränderna är oändliga, att inte

gå vilse är näst intill omöjligt, redan efter några få minuter är man bortkollrad. Men vad gör det, ut kommer man alltid, och kanske möter man någon av pelikanerna. Alla hus vitkalkas årligen, gatorna målas med vita fyrkanter, många hus har trappor som leder upp till färgglada verandor där törstiga pelargoner väntar på vatten. Den finaste delen kallas "Lilla Venedig" där de vackra husen med träverandor bildar en stilig fond, vattnet ligger så nära att man kan doppa fötterna direkt från barstolen. På kvällarna fylls Lilla Venedig av förväntansfulla turister som kommer för att ta en drink, äta en bit mat och se solnedgången.

Om du är morgonpig kan jag rekommendera ett besök i hamnen där dagens fångst av fisk säljs på fiskmarknaden, och öns pelikaner gör allt de kan för att stjåla den.

Ano Mera ligger nästan exakt mitt på ön cirka 8 km från Mykonos stad. Byn är utspridd över ett större område och om det inte vore för stora torget med tavernor och souvenirbutiker skulle man inte ens märka att där låg en by. Enda anledning till att stanna till i Ano Mera är klostret Panagia Tourliani.

Stränder

Fantastiskt fina stränder, få öar i Kykladerna kan konkurrera med Mykonos. De är inte bara fina, de är också enormt populära och därför ofta fullpackade med folk, med några få undantag som Kalo Livadi beach.

Paradise beach är en mäktigt populär strand med grovkornig sand i en attraktiv vik. Vattnet gnistrar mellan blått och grönt

Mykonos

Folkmängd: 9 600

Yta: 86 km²

För vem: Strandälskare, shoppinglystna, party-sugna och bögar

och lockar till långa härliga bad. Här finns allt man kan önska sig - eller inte önska sig - i form av förströelse: barer som pumpar ut hög musik, självserveringar med halvbra mat, vattensporter i alla former, solstolar med palmparasoll och kvällsöppna diskotek. Utanför stranden finns en naturlig vågbrytare i form av ett klipprev, revet stoppar effektivt vågorna, vattnet är oftast stilla, och gör det till en bra plats att snorkla på. Nakenbad är både tillåtet och populärt.

Super Paradise beach är Mykonos bästa strand. Med grekiska mått är det något av en guldstrand, eller ett superparadis precis som namnet säger. Stranden ligger väl skyddad i en vacker bukt, sanden är finkornig och vattnet kristallklart. Super Paradise beach är inte lika turistutvecklad som Paradise beach, men minst lika fullpackat med folk. Här finns ett par tavernor och några barer som pumpar ut musik. Super Paradise är också en av Medelhavets populäraste gaystränder. Här är det se och synas som gäller. Stranden är självklart även välbesökt av heterosexuella, man behöver alltså inte vara gay för att åka till Super Paradise.

Kalo Livadi är min favorit, anledningen är avsaknaden av strandfaciliteter och att det finns

gott om plats, här behöver man inte trängas med andra badgäster. Strax norr om Kalo Livadi ligger den lilla stranden Agia Anna och turistorten Kalafatis. På en udde mittemellan Agia Anna och Kalafatis finns ett litet fiskeläge med en vackert belägen fisktaverna. En av de få genuina platserna på Mykonos

Sevärdheter/att göra

Shoppa, festa, sola och bada är vad de flesta gör. Grannön **Delos** var under antiken mittpunkt i den grekiska världen och är ett måste när man är på Mykonos. Under antiken bodde det som mest 25 000 personer på Delos. Hamnen var en av Medelhavets mest trafikerade och det före-

kom en livlig handel med spannmål och slavar. Det sägs att så många som 10 000 slavar kunde säljas på en enda dag. År 426 f Kr genomfördes en rituell rening av Delos, man avlägsnande alla gravar från ön, i stället användes grannön Rinia som begravningsplats. Mellan år 88 och år 69 f Kr förekom många plundringar på Delos, ön tappade i betydelse och sakta men säkert började ön avfolkas. De första arkeologerna kom till Delos

1872 och allt sedan dess har här varit en stor arkeologisk utgrävning. Utflyktsbåtar till Delos utgår från Mykonos stad.



Det är inte för inte som Mykonos är en av Kykladernas mest uppskattade öar, arkitekturen är vacker, stränderna fantastiska och partylivet ökänt

5 x Tinos**Ta sig hit och runt**

Flygstol till Aten. Vidare med båt från Pireus (4-5 tim) eller från Rafina (2 tim) öster om Atens flygplats. Tinos har bra båtförbindelse med Mykonos och Syros.

Flera bil- och mopeduthyrare finns längs hamnområdet i Tinos stad. Lokalbuss trafikerar i princip hela ön.

Bo

Inga större problem att hitta rum på egen hand såvida du inte kommer i augusti då allt är uppbokat. Rumsuthyrare möter i regel upp alla båtar. Nästan alla turister bor i Tinos stad, eller i dess omedelbara närhet. Annas Rooms en bit utanför stan är ett familjärt pensionat:

► www.tinos.nl

Byar

Få öar har så många fina byar som Tinos. Tinos stad är där- emot inte speciellt vacker, men ett myllrande grekiskt folkliv gör ändå att man tycker om staden efter en dag eller två. Några av de finaste byarna är **Tarabados**, **Ktikados** och **Kardiani**, men även **Koumaros** och **Pyrgos** är värda att besöka.

Stränder

Stränderna hör inte till Kyklader- nas bästa, de är snarare ganska

slätstrukna. Enda strand som sticker ut är **Kolymbithra** cirka 15 kilometer från Tinos stad. Kolymbithra är två sandstränder som skiljs åt av en klippa. Båda är bra, men lilla stranden efter klippan är bäst. Ovanför lilla stranden ligger en trevlig taverna med rofylld utsikt och bra mat.

Sevärdheter/att göra

Självklart ska man resa runt ön och se alla fina byar. Det man absolut inte får missa är kyrkan **Panagia Evangelistra** i Tinos stad som varje år besöks av tusentals och åter tusentals greker. Dess heliga ikon anses ha helande krafter och sägs kunna utföra mirakel. Entusiasterna kryper hela vägen till kyrkan, ända fram till ikonen, då kraften anses vara större om man anstränger sig för att nå ikonen. Somliga krypare är gamla, några



bär tunga ljus på ryggen och det är en gåta hur de orkar krypa hela vägen. Väl framme vid ikonen stannar man, gör korstecken, kysser ikonen och tänder ljus. Missa inte!

**Tinos**

Folkmängd: 8 600

Yta: 197 km²

För vem: Vandrare och Grekländsalkare

Få öar har så många fina byar som Tinos

5 x Andros**Ta sig hit och runt**

Flyg till Aten, buss till Rafina och vidare med båt till Andros (2 tim). Dagliga avgångar året runt. Buss till Rafina (ca 30 min) går från Atens flygplats. Andros har ypperliga båtförbindelser med Mykonos, Syros och Tinos.

Andros är en stor ö som bäst lämpar sig att utforskas med bil. Bil och moped finns att hyra i bland annat Gavrion och Batsi. Lokalbuss går från Gavrion via Batsi och Korthis till Chora.

Bo

Andros besöks inte av så många utländska turister och därför är det inte lika vanligt att man möts av rumsuthyrare i hamnstaden Gavrion. Majoriteten av turisterna väljer att bo i turistorten

Batsi där utbudet är störst. Allegria Studios vid Agios Petros beach är trevligt:

► www.allegria-andros.com

Byar

Hamnstaden **Gavrion** är första mötet med Andros, många reser direkt vidare till andra trevliga byar. Gavrion är inte mycket mer än en hamn. Batsi någon mil från Gavrion är öns stora turistort, och en ganska trivsamt sådan. Chora, eller **Andros stad**, är en pittoresk by med ett levande grekiskt vardagsliv och typiskt kykladiskt



utseende.

Stränder

En del fina stränder. Populärast är stranden i **Batsi**, nedanför Chora ligger två stränder varav Paraporti räknas som den bästa.

Sevärdheter/att göra

Några större sevärdheter finns inte. Landskapet är imponerande och mycket populärt att vandra i. Gillar man inte att vandra kan en tur runt ön med bil rekommenderas. Ön är grön och mycket vacker.

Andros

Folkmängd: 10 100

Yta: 383 km²

För vem: Vandrare och alla som söker det genuina Grekland